










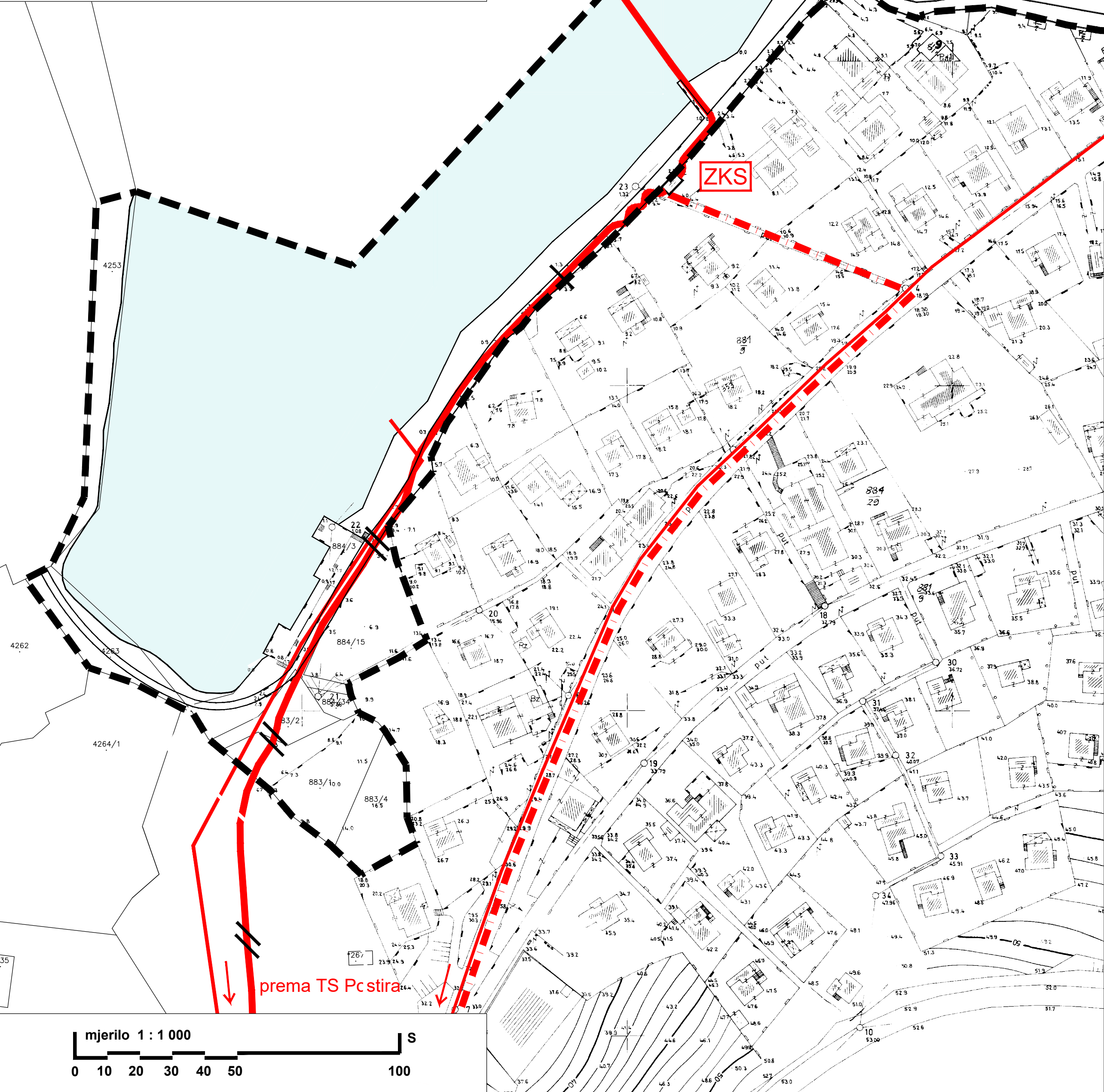


TUMAČ ZNAKOVA	
GRANICE	
	GRANICA OBUHVATA UPUa
JAVNE TELEKOMUNIKACIJE	
	KORISNIČKI I SPOJNI VOD - POSTOJEĆE
	KORISNIČKI I SPOJNI VOD - PLANIRANO
ENERGETSKI SUSTAV	
	DALEKOVOD 110 kV - PODZEMNI VOD - POSTOJEĆE
	DALEKOVOD 110 kV - PODZEMNI VOD - DIO KOJI SE UKIDA
	DALEKOVOD 110 kV - PODZEMNI VOD - PLANIRANO
	DALEKOVOD 35 kV - PODZEMNI VOD - POSTOJEĆE
	PODZEMNI VOD 20 kv - POTOJEĆE
	ZAPORNA KABELSKA SPOJNICA - POSTOJEĆE
	TRAFO STANICA 20 / 0.4 kV - POSTOJEĆE - UKIDA SE
	TRAFO STANICA 20 / 0.4 kV - PLANIRANO - U SKLOPU PARCELE HOTELA



SPLITSKO - DALMATINSKA ŽUPANIJA	
OPĆINA POSTIRA	
Naziv prostornog plana:	
URBANISTIČKI PLAN UREĐENJA	
POSTIRA - ZAPAD: PRVJA - PUNTA - VRILLO	
Naziv kartografskog prikaza:	
PROMETNA, ULIČNA I KOMUNALNA INFRASTRUKTURNA MREŽA	
ELEKTRONIČKE KOMUNIKACIJE I ENERGETSKI SUSTAV	
Broj kartografskog prikaza:	2.B.
Mjerilo kartografskog prikaza:	1 : 1000
Odluka Općinskog vijeća Općine Postira o izradi Urbanističkog plana uređenja Postira - zapad: Prvja - Punta - Vrilo "Službeni glasnik" Općine Postira broj 5/16	Odluka Općinskog vijeća Općine Postira o donošenju Urbanističkog plana uređenja Postira - zapad: Prvja - Punta - Vrilo "Službeni glasnik" Općine Postira broj 1/17
Javna rasprava objavljena je: 06.11.2016. godine	Javni uvid održan od 14.11. do 14.12.2016. godine
Pečat tijela odgovornog za provođenje javne rasprave:	Odgovorna osoba za provođenje javne rasprave:
M.P.	Ivo MATULIĆ, dipl.oec.
Suglasnost Ministarstva graditeljstva i prostornog uređenja temeljem odredbe članka 108. Zakona o prostornom uređenju (NN 153/13), klasa: 350-02/17-13/1, urbroj: 531-05-1-17-6 od 15. veljače 2017. godine	
Pravna osoba koja je izradila plan:	
CPA CENTAR ZA PROSTORNO UREĐENJE I ARHITEKTURU d.o.o.	
Pečat pravne osobe koja je izradila plan:	Odgovorna osoba:
M.P.	Tomislav DOLEČKI, dipl.ing.arh.
Pečat odgovornog voditelja izrade plana:	Odgovorni voditelj izrade Nacrta prijedloga Urbanističkog plana uređenja Postira - zapad: Prvja - Punta - Vrilo
M.P.	Tomislav DOLEČKI, dipl.ing.arh. ovlašten arhitekt urbanist
Stručni tim CPA d.o.o. u izradi plana: Tomislav DOLEČKI, dipl.ing.arh. Neda KAMINSKI-KIRŠ, dipl.ing.arh. Dora DOLEČKI GLASINOVIĆ, dipl.ing.arh. mr.sc. Zrinka TADIĆ, dipl.ing.arh.	Suradnja u izradi plana: Igor GRUBIŠIĆ, dipl.ing.građ. Josip ŠTEFIČIĆ, dipl.iur. Barbara VAJDIĆ, dipl.oec. Nataša HORVAT, dipl.ing.biolog.
Pečat Općinskog vijeća Općine Postira:	Predsjednik Općinskog vijeća Općine Postira:
M.P.	Marko RADIĆ, dipl.ing.ind.inženjerstva
Istovjetnost ovog prostornog plana s izvornikom ovjerava:	Pečat nadležnog tijela:
(ime, prezime, potpis)	M.P.